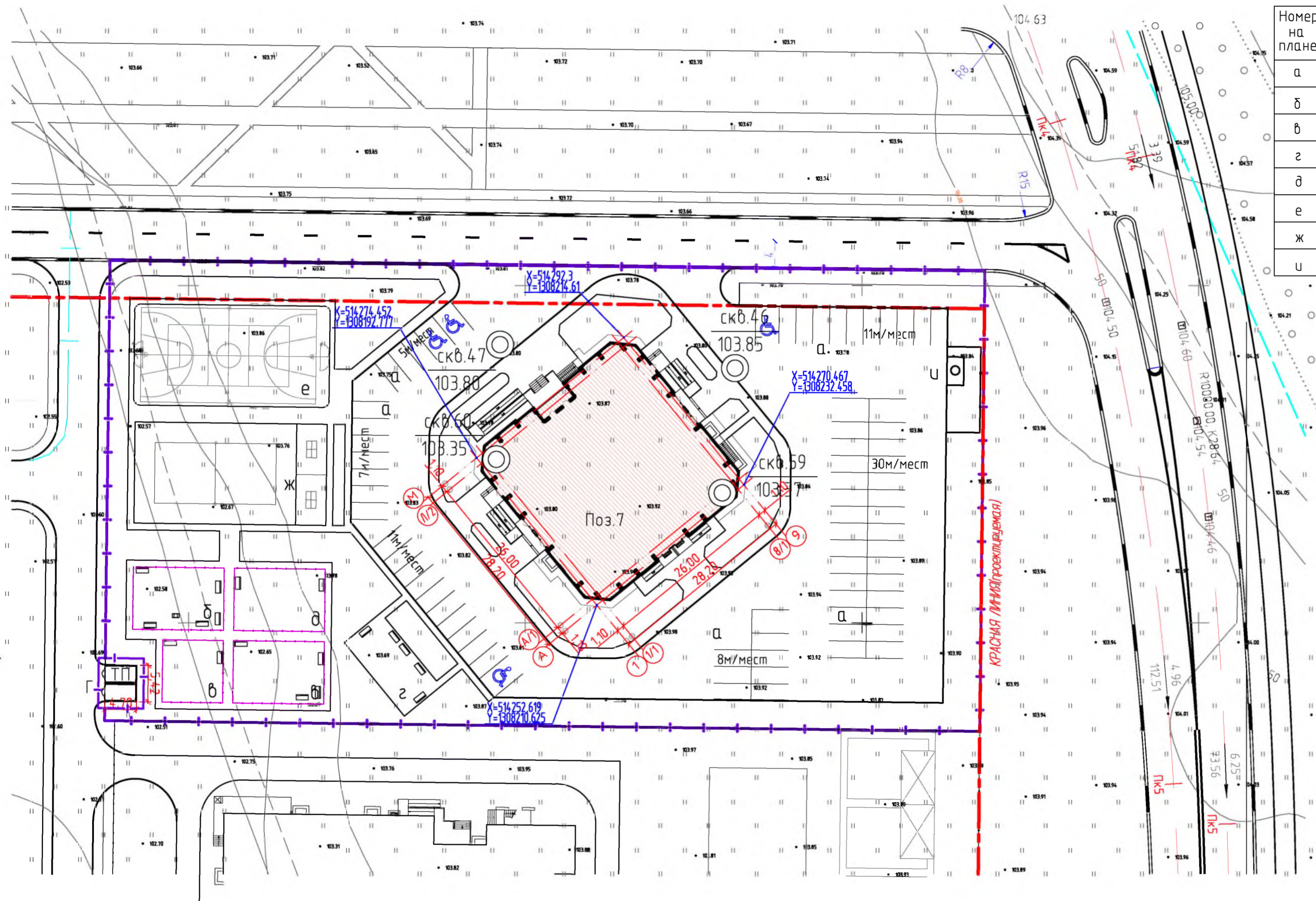


Экспликация зданий и сооружений




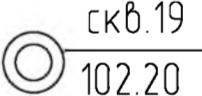
Номер на плане	Наименование	Примечание
1	Жилой дом	
Г	Блочная (бетонная) комплектная трансформаторная подстанция (БКТП)	

Ведомость элементов благоустройства

Номер на плане	Наименование	Примечание
а	Гостевая стоянка для автомобилей	
б	Площадка для игр детей дошкольного и младшего школьного возраста	
в	Площадка для игр детей старшего школьного возраста	
г	Площадка для отдыха взрослого населения	
д	Площадка для занятий физкультурой	
е	Универсальная комплексная площадка для спортивных игр	
ж	Площадки игровые многофункциональные	
и	Площадка для мусороконтейнеров и хозяйственных целей	



Условные обозначения

-  105.150 — Проектируемое здание
-  — Граница отвода земельного участка
-  — Граница используемого отвода земельного участка
-  СКВ. 19 — Буровая скважина, ее номер
102.20 — Абсолютная отметка устья

- Горизонтальная привязка проектируемого жилого дома дана в геодезических координатах.
- Все размеры даны в метрах по осям.

Согласовано
Инв. № подл. 134/150
Подп. и дата
Взам. инв. №

				2276-1-7-ПЗУ2		
				Жилой комплекс в п. Отрадное Новоусманского района Воронежской области I жилой квартал. Многоквартирный многоэтажный монолитный жилой дом со встроенными нежилыми помещениями (Поз.7)		
Изм.	Кол. уч.	Лист	№ док.	Подп.	Дата	
Разраб.		Чернявская		<i>Чернявская</i>	27.01.15г	
Проверил		Митрофанова		<i>Митрофанова</i>	27.01.15г	
Нач. гр.		Митрофанова		<i>Митрофанова</i>	27.01.15г	
Н.контр.		Круглова		<i>Круглова</i>	27.01.15г	
ГИП		Першиков		<i>Першиков</i>	27.01.15г	
				Схема планировочной организации земельного участка		Стадия П
				Схема планировочной организации земельного участка М 1:500		Лист 2
				Листов		
				(КАТ) ЗАО ПИ "Гипрокоммундортранс" г. Воронеж		
				Формат А2		