





Ведомость жилых и общественных зданий и сооружений

Номер на генплане	Наименование и обозначение	Этажность	Количество		Площадь, м ²		Строительный объем, м ³			
			Здания	Квартир	Застройки		Общая нормируемая			
					Здания	Всего	Здания	Всего	Здания	Всего
27	Жилой дом	18	1	425	-	1926,1	-	19859,4	-	88919,99
	17ЖС-12 - 2б/с									
	17ЖС-8 - 1б/с									
27/1	с пристроенной котельной	-	-	-	-	130	-	-	-	-
23/1	ЗБКТП									ранее запроектированная
24	Жилой дом									ранее запроектированный
24/1	с пристроенной котельной									

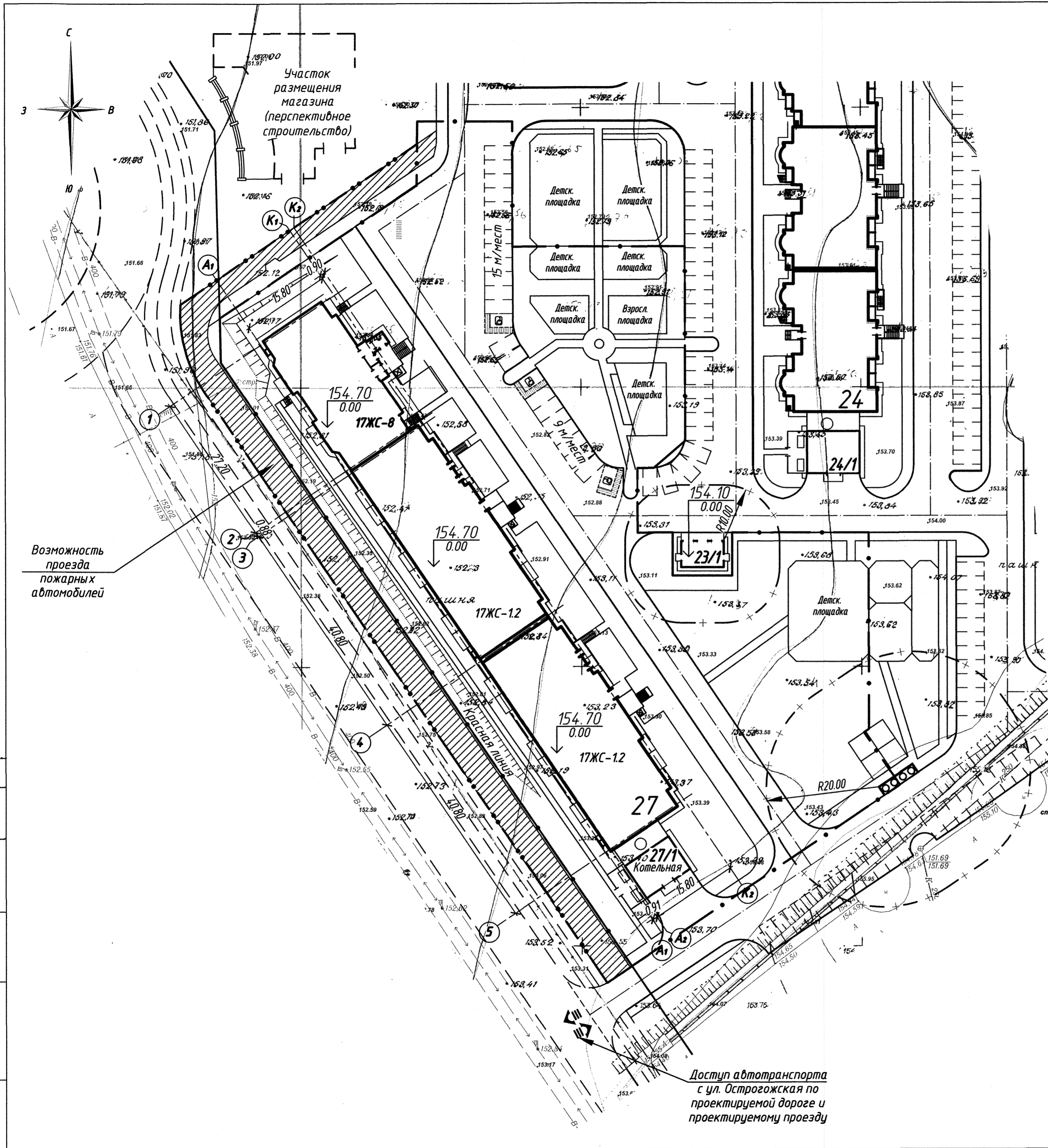
Условные обозначения

-  Граница межевания территории жилого дома поз. 27
-  Условная граница благоустройства территории жилого дома поз. 27
-  Границы санитарных разрывов
-  Покрытие, обеспечивающее возможность проезда пожарных автомобилей

- Все размеры даны в метрах и в осях.
- Основной подъезд к участку проектирования осуществляется с ул. Острогжская по проектируемым дорогам и проектируемым двуквартальным проездам. Транспортная связь проектируемой территории с городским центром осуществляется по ул. Острогжская.
- Обоснование нормативных разрывов приведено в п. 2.2 текстовой части комплекта.

Планы 4-V-9, 10, 13, 14

774-АII-27-ПЗУ					
Изм.	№	Дата	Содержание	Статус	Лист
1	-	30.11.2016	Жилая застройка квартала АII в границах земельного участка 5,07 га по ул. Острогжская в городе Воронеже. Объекты многоэтажной жилой застройки (высотная застройка)	Лист	2
Разработ.	Столповская	10.10.16	Схема планировочной организации земельного участка	Статус	Лист
Проверил	Сысоева	10.10.16	Многоквартирный многоэтажный жилой дом с объектами инженерного обеспечения и пристроенной котельной поз. 27	Лист	2
Гл. спец.	Ковтун	10.10.16			
ГИП	Лушкина	07.11.16	Схема планировочной организации земельного участка. М:500		
Н.контр.	Нобикова	10.10.16			
Гл. инж.	Прибылова	10.10.16			



Составлено:	С.В.Венчик
Лист:	АР.3.2
Взам. инв. №:	
Подпись и дата:	
Инв. № подл.:	